

**PLAN ROZWOJU  
LOKALNEGO  
GMINY JASŁO**

**JASŁO, LISTOPAD 2004 r.**

## **Spis treści:**

1. Wprowadzenie.....	3
2. Analiza sytuacji społeczno-gospodarczej.....	6
3. Metodyka procesu planowania rozwoju lokalnego w gminie Jasło.....	17
4. Plan operacyjny.....	21
5. Powiązanie zadań z celami strategicznymi dokumentów dotyczących rozwoju przestrzenno-społeczno-gospodarczego gminy.....	30
6. Hierarchia planowanych zadań.....	32
7. System monitorowania, sposoby oceny planu rozwoju lokalnego.....	37
8. Public Relations planu rozwoju lokalnego.....	42

# **1. Wprowadzenie**

Budowę Planu Rozwoju Lokalnego (PRL) oparto na partnersko-eksperckim modelu budowy planów strategicznych jednostek samorządu terytorialnego. PRL powstał dzięki aktywności członków Konwentu Rozwoju Lokalnego skupiającego liderów życia gospodarczego, społecznego i politycznego powiatu. Bazę informacyjną w procesie tworzenia tego dokumentu stanowiła analiza tendencji społeczno-gospodarczych gminy Jasło.

Funkcjonowanie samorządu gminnego wykazało, że dla spełnienia pokładanych oczekiwań i obowiązków względem mieszkańców na tym szczeblu samorządności lokalnej niezbędna jest prawidłowa identyfikacja kierunków rozwoju i co jest szczególnie istotne, nawiązanie efektywnej współpracy z lokalnymi instytucjami, organizacjami i środowiskami w celu wspólnych działań na rzecz dobra powiatu. Dobrą okazją jest ku temu realizacja lokalnych programów rozwoju.

Planowanie strategiczne jest bowiem systematyczną zarządzania zmianami oraz budowania szerokiego porozumienia ze społecznością lokalną, odnośnie wspólnej wizji przyszłości ekonomicznej i społecznej. Jest to proces twórczy, który określa główne obszary problemowe oraz dąży do osiągnięcia zgodności w sprawie zamierzeń, celów i strategii rozwiązywania problemów.

Plan Rozwoju Lokalnego Gminy Jasło jest tego typu dokumentem, który koncentruje uwagę na problemach społecznych i gospodarczych gminy oraz szuka rozwiązań, umożliwiających przezwyciężenie dostrzeżonych barier, negatywnych tendencji, słabych stron. Celem Programu jest uruchomienie przedsięwzięć, których nadrzędnym celem jest generowanie miejsc pracy. Część zadań wynika z branżowych dokumentów strategicznych takich jak: Strategia Rozwoju Gminy Jasło. W niniejszym Planie, przy ustalaniu projektów brano pod uwagę następujące uwarunkowania:

- czas realizacji Planu, określając perspektywę 9 lat na wdrożenie projektów (przy corocznej ewaluacji Planu i stąd wynikających możliwości bieżącego uzupełniania Planu o nowe zadania). Okres do roku 2006 pozwoli z jednej strony uruchomić projekty, których efekty powinny w tym czasie być zauważalne, z drugiej zaś strony termin ten jest maksymalny ze względu na aktualność analiz oraz perspektyw opracowania nowych programów operacyjnych wynikających z planowania w Unii Europejskiej
- realność zadań, co oznaczało dla ekspertów przygotowujących Plan konieczność skupienia się na projektach, które mogą być wdrożone biorąc pod uwagę zasoby własne gminy. Mamy tu na myśli możliwości ludzkie i finansowe. Założeniem jest

ocena, że dysponując albo środkami finansowymi, albo tylko dobrymi kadrami istnieje możliwość wdrożenia projektu. Inaczej mówiąc, nawet tam gdzie aktualnie brak jest środków własnych ale koordynatorzy projektów cechuje umiejętność i determinacja we wdrażaniu projektów istnieje szansa uzyskania zewnętrznego wsparcia na działania przedstawione w Planie.

- finansowanie Planu – możliwość pozyskania środków finansowych na wdrożenie projektów jest jednym z kryteriów oceny projektów. Na etapie planowania zadań zwrócono uwagę na możliwość sfinansowania projektów z nich wynikających. Większość zadań ma charakter innowacyjny, pilotażowy, inwestycyjny. Autorzy opracowania upatrują główne źródło finansowania w Zintegrowanym Planie Rozwoju Regionalnego, współfinansowanego z funduszy strukturalnych Unii Europejskiej oraz w innych programach publicznych lub prywatnych instytucji pomocowych. Dla efektywnego procesu finansowania projektów niezbędne jest tworzenie lokalnego partnerstwa, skupionych wokół konkretnie sprecyzowanych projektów. Da to większą szansę na pozyskanie środków własnych (min. 25% wartości projektów) ale również i na pozyskanie środków zewnętrznych (większa wiarygodność wniosków, większe efekty realizacji projektów, etc).

Te przesłanki stały u podstaw przygotowanego dokumentu, szczególnie części opisującej zadania realizacyjne. Ważnym elementem będzie również określenie przez Konwent Rozwoju Lokalnego rankingu zadań. Da to bowiem ocenę ich ważności z punktu widzenia osób, które z racji swojego doświadczenia zawodowego i pozycji społecznej wiedzą i znają najlepiej lokalne uwarunkowania dla rozwoju. Jednocześnie ranking zadań pozwoli zespołowi realizacyjnemu na zbudowanie harmonogramu wdrażania projektów, tak aby w latach 2004 – 2013 podjąć się wdrożenia aktualnie zaplanowanych zadań oraz tych, które wynikać mogą z przyszłej oceny sytuacji wewnętrznej i zewnętrznej powiatu.

## **2. Analiza sytuacji społeczno-gospodarczej.**

Gmina Jasło położona jest w południowo-zachodniej części województwa podkarpackiego, obejmuje tereny wokół miasta Jasła (patrz: mapa), położone w dolinach rzeki Wisłoki, Jasiołki i Ropy. Gmina pozbawiona jest większych masywów leśnych, posiada natomiast cenne zabytki architektury, miejsca pamięci związane z obu wojnami światowymi, obiekty archeologiczne, świadczące o prastarej, bogatej historii tej ziemi. Przez gminę prowadzi spacerowy szlak turystyczny. Powierzchnia gminy obejmuje 93 km<sup>2</sup>, liczba mieszkańców to około 16 tys. W skład gminy wchodzi osiemnaście miejscowości: Brzyście, Osobnica, Trzciniца, Jarzeniówka, Opacie, Kowalowy, Gorajowie, Warzyce, Bierówka, Niepla, Chrzastówka, Szebnie, Zimna Woda, Wolica, Łaski- Sobniów, Żółków, Niegłowice. Większość z nich może odnaleźć swoje początki w średniowieczu. Część sołectw była kiedyś własnością opactwa Benedyktynów z Tyńca, inne należały do rycerstwa, a jeszcze inne były wsiami królewskimi.

Gmina Jasło od południa graniczy z gminą Dębowiec i Tarnowiec, od północy z gminami Brzyska i Kołaczyce, a także z gminą Frysztak z powiatu strzyżowskiego, od zachodu z gminą Skołyszyn i na krótkim odcinku z gminą Lipinki, a od wschodu z gminami Jedlicze i Wojaszówka z powiatu krośnieńskiego.

Największym bogactwem naturalnym tych terenów jest ropa naftowa i gaz ziemny. Surowce te występują w roponośnych antyklinach drugiego, trzeciego i czwartego pokładu piaskowca ciężkowickiego. Największe kopalnie ropy naftowej znajdują się dziś w południowo-zachodniej części gminy, w okolicach Osobnicy. Obok wymienionych surowców w rejonie tym występują surowce skalne oraz glinki bitumiczne. Nie brak wód mineralnych - niestety nieeksploatowanych. Bogactwem naturalnym dolin rzecznych są żwirowiska. Gleby zaliczone są od II do V klasy bonitacyjnej. Najurodzajniejsze występują w dolinach. Są to nadrzeczne mady. Występują też gleby torfiaste, będące pozostałością polodowcowych jeszcze jezior, licznych niegdyś na terenie całych Dołów Jasielsko-Sanockich. W większej części gminy i jej okolicy przeważają jednak gleby gliniaste i gliniasto-ilaste.

Przez tereny gminy przepływają trzy rzeki: Wisłoka, Ropa i Jasiołka, nie licząc mniejszych, jak na przykład płynąca przez Osobnicę Bednarka i przez Trzcinicę rzeka Młynówka. Tak miasto, jak i miejscowości gminy położone są na terenie tzw. Dołów Jasielsko-Sanockich, stanowiących śródogórską rozległą kotlinę, rozdzielającą piętrzące się na południu Karpaty, na tym odcinku Beskidu Niskiego, od ciągnącego się na północy Pogórza Ciężkowicko-Strzyżowskiego. Podjasielska część Dołów określana jest często Kotliną Jasielską. Na południowy wschód od niej ciągnie się tzw. Pogórze Jasielskie, stanowiące północną, zewnętrzną, brzeżną strefę Beskidu Niskiego. Od wysokich partii Beskidu oddziela je Kotlina Osiecka, dobrze widoczna z okolic Jasła.

Na Północnych rubieżach gminy wznoszą się niewysokie pasma górskie. Na zachód od doliny Wisłoki stanowią one południowo-wschodni skraj Pogórza Ciężkowickiego. Wyróżnia się wśród nich góra Liwocz (582 m). Na wschód od Wisłoki strefę graniczną gminy stanowi lesisty masyw południowo-zachodnich wzniesień Pogórza Strzyżowskiego, określane Wzgórzami Warzyckimi, z kulminacją Babiej Góry (387 m).

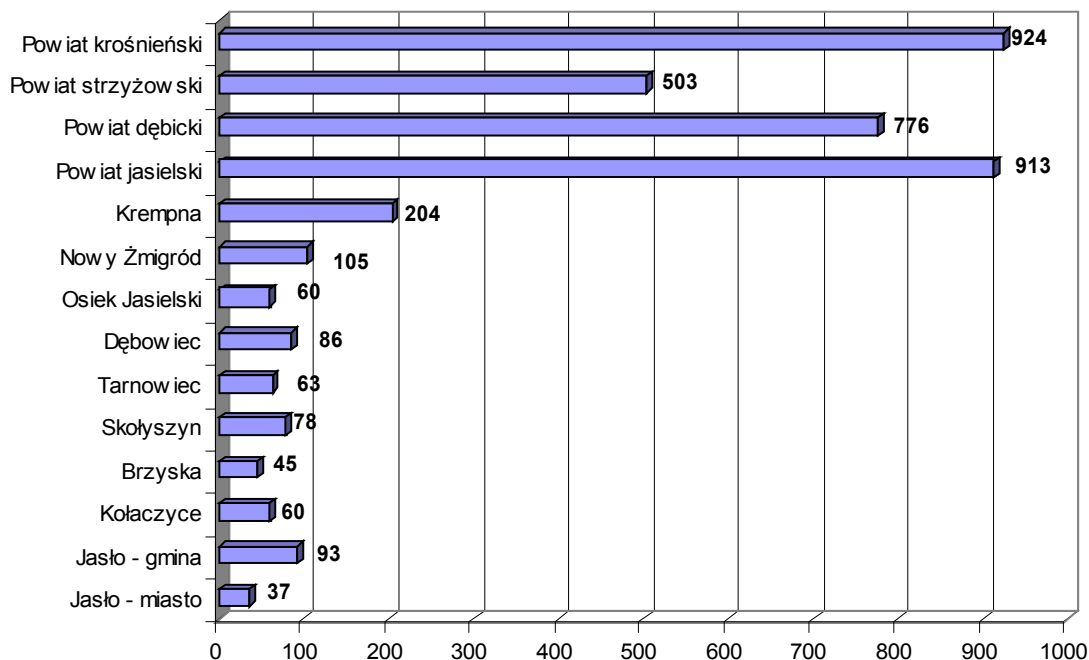
Jak całe Karpaty i Pogórze, również i ta część Dołów Jasielsko-Sanockich zbudowana jest z fliszu karpackiego. Stanowią go na przemian ułożone piaskowce ciężkowickie, łupki i margle krzemionkowe. Na terenach gminy Jasło nie ma dużych kompleksów leśnych. Lasy grądowe porastające Doły Jasielsko-Sanockie dawno zostały

wyniszczone. Pozostały po nich jedynie nieduże lasy i zagajniki. Największym kompleksem leśnym jest pogórzański masyw Wzgórz Warzyckich. Dominują w nim głównie buki, jodły i sosny. Obok tych drzewostanów spotyka się graby, jawory, klony, brzozy, osiki, dęby, dzikie czereśnie i lipy. Na podmokłych terenach rośnie olcha, a w dolinach rzek wierzba łoża. W poszyciu lasów spotyka się iwę, jarzębinę, dziki bez, kalinę i leszczynę. Znacznie uboższy niż na południu, w Beskidzie Niskim jest tu świat zwierząt. We wspomnianym kompleksie leśnym, mniejszych lasach, zagajnikach, a nawet na polach spotyka się sarny. Żyją tu lisy, zające, kuny, łasice, wiewiórki, popielice, piżmowce. Z ptaków drapieżnych zobaczyć można jastrzębie, kanie, postułki, sowy. W lasach, zagajnikach i parkach gnieźdzą się drozdy i szpaki, dzikie gołębie, kukułki, sroki, wrony, gawrony i inne drobne ptactwo, wśród pól zaś - bażanty, kuropatwy, przepiórki, a na skrajach lasów - jarząbki. W pobliżu wsi i terenów podmokłych gniazdują bociany. Nad rzekami i stawami spotyka się łabędzie, czarne bociany, czajki, dzikie kaczkę, brodzie, rybitwy. W rzekach żyją: karpie sażany, klenie, brzany, jelce, świnki, piskorze, szczupaki czasem trafi się węgorz. Do przeszłości należą tu łososie i spotykane w Wisłoce przed ponad wiekiem jesiotry. W stawach sztucznie zarybianych łowić można karpie, leszcze, karasie i wymienione ryby rzeczne, których ikry przynosi dzikie ptactwo. Bogaty jest też świat owadów, motyli i chrząszczy.

Przez gminę przebiega spacerowy szlak turystyczny Wojaszówka - Jasło - Kołaczyce - Skolyszyn. Odkrycia archeologiczne prowadzone na terenie gminy potwierdzają o zamieszkiwaniu tych terenów w odległych wiekach. Szczególnie cenne okazały się odkrycia archeologiczne w Trzcinicy, które pozwoliły ustalić pierwsze ślady osadnictwa na tym terenie na ok. 2000 lat p.n.e., a więc początków epoki brązu. W trakcie badań prowadzonych w latach 1991-1998 odkryto ok. 130 tys. zabytków m.in. duże ilości glinianych naczyń, ceramiki, wyroby rogowe i z kamienia oraz unikatowe eksponaty z brązu i żelaza. Miejsce to nazywane jest "Karpacką Troją", planowana jest budowa skansenu archeologicznego. Zachowały się tutaj liczne ślady wczesnośredniowiecznego grodziska /XI-XIII w./ Ślady osad słowiańskich odkryto również w Niepli, natomiast w Bierówce można oglądać mogiły kurhanowe. Ślady upamiętniające tragiczne wydarzenia historii to głównie pomniki i mogiły m. in. cmentarz w Warzycach. W Szebniach w latach 1941 - 44 był założony przez hitlerowców obóz jeńców radzieckich, przekształcony później na obóz dla ludności polskiej. W Bierówce na tzw. "Dołach Bierowskich" znajduje się cmentarz jeńców radzieckich, a we wsi pomnik ofiar faszyzmu. Wśród zabytkowych obiektów na terenie gminy wyróżniają się kościoły m. in. w Trzcinicy - datowany na XV-XVI wiek, z zachowanymi fragmentami renesansowej polichromii; w Osobnicy - neogotycka świątynia wybudowana w 1905 roku wg projektu Teodora Talowskiego i dwa cmentarze żołnierskie z I wojny światowej; z lat 1904-1906 pochodzi kościół św. Wawrzyńca w Warzycach zbudowany w stylu neoromańskim; a także pochodzący prawdopodobnie z XVIII wieku drewniany kościół pw. św. Marcina w Szebniach. W Szebniach możemy zobaczyć również dwór Gorayskich z XIX wieku i park krajobrazowy z XVIII - XIX wieku. Również w Trzcinicy znajduje się zespół dworski z parkiem, wybudowany w XVIII wieku, a przebudowany w wieku XIX - obecnie użytkowane przez Zespół Szkół Rolniczych.



Wyk.1.Powierzchnia w km



W wieku przedprodukcyjnym czyli do 17 lat gminę Jasło zamieszkuje 4 252 osoby co stanowi 26,73% mieszkańców. W wieku od 18 do 64 lat czyli w wieku produkcyjnym znajduje się 9 095 mieszkańców czyli 57,18 % mieszkańców. 2 559 (16,09%) mieszkańców znajduje się w wieku poprodukcyjnym czyli powyżej 64 lat.

Tabl.1. Struktura ludności wg wieku (stan z 2002 r.)

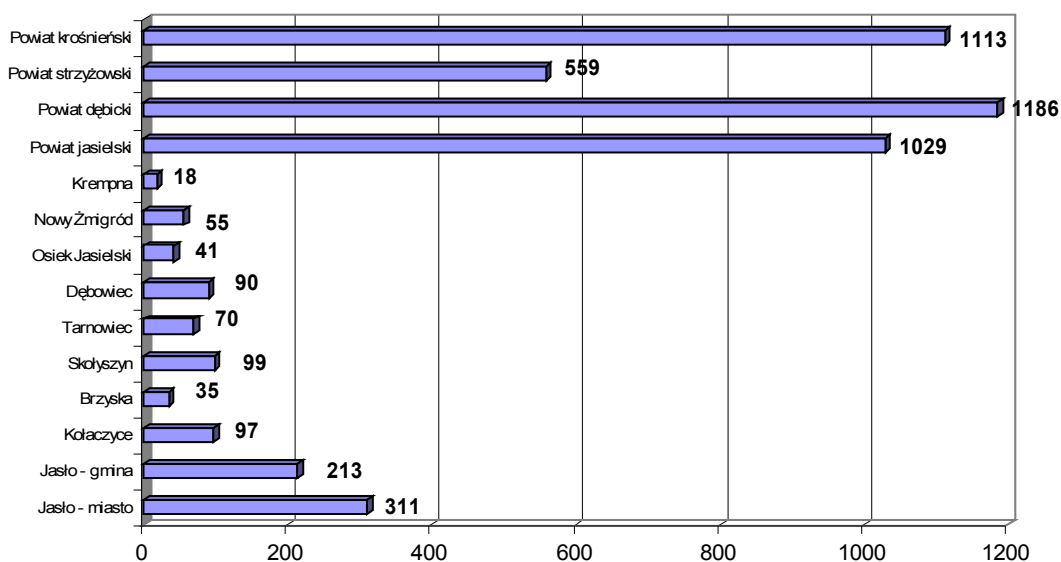
	w wieku przedprodukcyjnym	w %	w wieku produkcyjnym	w %	w wieku poprodukcyjnym	w %
Jasło - miasto	8840	23,30%	23894	62,98%	5208	13,73%
Jasło - gmina	4252	26,73%	9095	57,18%	2559	16,09%
Kołaczyce	2414	27,11%	4978	55,89%	1284	14,42%
Brzyska	1728	27,87%	3537	57,04%	936	15,09%
Skołyszyn	3304	26,55%	7295	58,62%	1846	14,83%
Tarnowiec	2353	25,68%	5246	57,25%	1564	17,07%
Dębowiec	2131	25,33%	4771	56,71%	1359	16,15%
Osiek Jasielski	1437	27,07%	3015	56,80%	856	16,13%
Nowy Żmigród	2581	27,34%	5260	55,71%	1600	16,95%
Krempna	618	30,23%	1175	57,49%	251	12,28%
Powiat jasielski	29658	25,62%	68266	58,97%	17463	15,08%
Powiat dębicki	35635	26,99%	78654	59,57%	17750	13,44%
Powiat strzyżowski	16210	26,17%	35746	57,72%	9975	16,11%
Powiat krośnieński	28353	26,02%	63503	58,29%	17096	15,69%
Województwo podkarpackie	539421	25,63%	1259784	59,85%	305845	14,53%

Tabl.2. Struktura ludności wg wieku (stan na 2003 r.)

	w wieku 0-2 lata	w wieku 3-6 lat	w wieku 7-12 lat	w wieku 13-15 lat	w wieku 16-18 lat	w wieku 19-24 lat	w wieku 25-29 lat	w wieku 30-39 lat	w wieku 40-49 lat	w wieku 50-59 lat	w wieku 60-64 lat	w wieku 65 lat i więcej
Jasło - miasto	2,74%	4,07%	7,79%	4,89%	5,71%	9,90%	7,56%	13,53%	16,46%	11,89%	4,12%	11,35%
Jasło - gmina	3,07%	5,05%	9,59%	5,33%	5,55%	8,76%	6,85%	14,37%	13,86%	9,70%	4,26%	13,62%
Kołaczyce	3,74%	4,95%	9,89%	4,91%	5,39%	8,95%	7,64%	13,88%	12,65%	9,04%	4,19%	12,19%
Brzyska	3,53%	5,53%	10,39%	5,14%	4,89%	9,76%	7,72%	14,22%	12,77%	9,06%	4,10%	12,89%
Skolyszyn	3,50%	4,91%	9,81%	4,93%	5,21%	9,02%	7,85%	14,48%	12,76%	10,70%	3,92%	12,91%
Tarnowiec	3,22%	5,37%	9,16%	4,47%	4,95%	8,75%	7,33%	14,01%	13,71%	10,18%	4,13%	14,71%
Dębowiec	3,19%	5,10%	9,01%	4,79%	5,03%	8,82%	7,62%	13,65%	13,12%	9,65%	4,37%	13,85%
Osiek Jasielski	2,86%	5,44%	9,80%	5,61%	4,90%	9,76%	7,86%	13,11%	14,20%	8,53%	3,96%	13,96%
Nowy Żmigród	3,45%	4,90%	9,62%	5,60%	5,74%	9,27%	6,96%	12,87%	13,99%	8,81%	4,25%	14,53%
Krempna	2,59%	6,02%	10,32%	7,53%	5,48%	9,20%	5,53%	13,31%	16,78%	9,25%	3,38%	10,62%
Powiat jasielski	3,12%	4,78%	9,04%	5,07%	5,42%	9,33%	7,42%	13,78%	14,45%	10,34%	4,13%	12,79%
Powiat dębicki	3,32%	4,93%	9,41%	5,44%	5,87%	10,32%	7,51%	13,49%	14,39%	10,15%	3,82%	11,35%
Powiat strzyżowski	3,18%	5,13%	9,22%	5,15%	5,24%	9,66%	7,66%	13,62%	13,18%	9,87%	4,36%	13,74%
Powiat krośnieński	3,33%	5,02%	9,08%	5,05%	5,47%	9,31%	7,40%	13,39%	14,05%	10,41%	3,96%	13,53%
Województwo podkarpackie	3,15%	4,80%	8,92%	5,12%	5,55%	10,09%	7,60%	13,22%	14,46%	10,78%	3,92%	12,39%

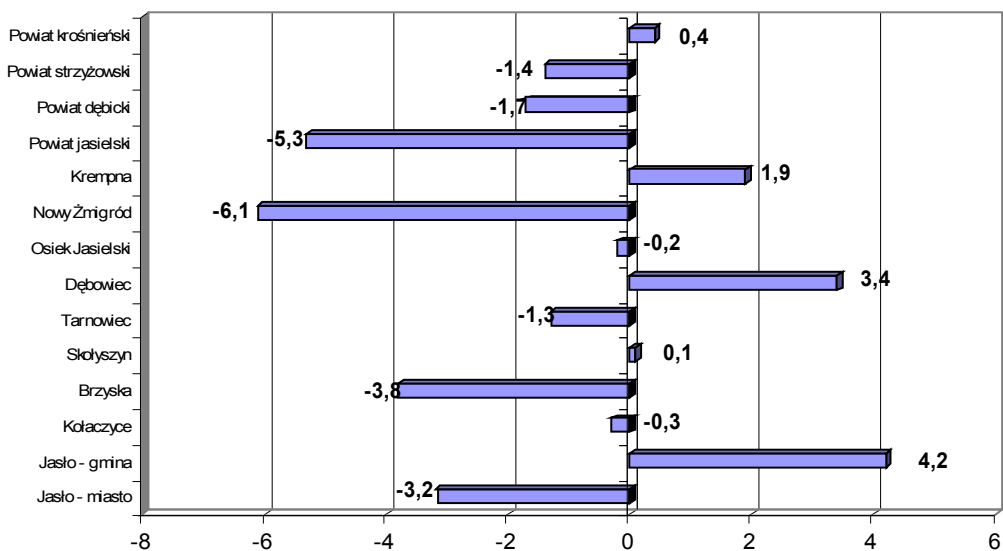
Na wykresie 1 zobrazowano napływ ludności w poszczególnych gminach powiatu jasielskiego oraz powiatach sąsiednich. Najwięcej nowych mieszkańców przybywa w mieści Jasło (311 osób) oraz gminie Jasło (213 osób), co stanowi ponad dwukrotnie więcej niż w gminie Skołyszyn i Dębowiec.

Wyk.1. Napływ ludności (stan na 2002 r.)



W gminie Jasło występuje także największe saldo dodatnie (+ 4,2 osoby) w stosunku do pozostałych gmin powiatu jasielskiego.

Wyk.2. Saldo migracji na 1000 mieszkańców (stan na 2002 r.)



## Wodociągi i kanalizacja

W gminie Jasło łączna długość sieci wodociągowej wynosi 24,6 km, co stanowi 12% zwodociągowania gminy, natomiast sieć kanalizacyjna liczy 63 km, co daje skanalizowanie gminy na poziomie 23%. Do końca roku planowane jest skanalizowanie miejscowości Jreniówka i Wolica przy udziale programu PHARE, zaś w pozostałych sołectwach tj. Bierówka, Brzyście, Chrzastówka, Gorajowice, Niepla, Opacie, Osobnica, Szebnie, Trzcinica, Zimna Woda, Łaski-Sobniów, Nieglowice rozbudowa kanalizacji zaplanowana jest przy wsparciu finansowym z Funduszu Spójności w latach 2005 – 2008 (wykonano dokumentację, uzyskano niezbędne pozwolenia). Poziom skanalizowania w gminie Jasło wynosi 63 km co stanowi pokrycie 23% obszaru gminy.

Tab. 3. Sieć wodociągowa i kanalizacyjna w powiecie jasielskim w 2003 r.

Lp	Gmina	Długość sieci wodociągowej (km)	% zwodociągowania	Długość sieci kanalizacyjnej (km)	% skanalizowania
1	M. Jasło	160,3	90	148	89
2	Brzyska	0	0	0	0
3	Dębowiec	65,6	40	18	7
4	Jasło	24,6	12	63	23
5	Kołaczyce	21,0	15	50	31
6	Krempna	22,4	68	1,1	5
7	Nowy Żmigród	38,0	24	0	0
8	Osiek Jasielski	16,5	29	0,8	0
9	Skołyszyn	42,4	25	21	7
10	Tarnowiec	32,6	5	0	0
	<b>RAZEM</b>	<b>423,4</b>		<b>302</b>	

Źródło: Wydział Geodezji, Katastru i Nieruchomości Starostwa Powiatowego w Jasle.

## Ścieki i odpady

Postępowanie z odpadami na terenie gminy Jasło regulowane jest uchwałą Rady Gminy z 25 kwietnia 2003 roku (a więc po nowelizacji ustawy o utrzymaniu czystości i porządku w gminach z 19 grudnia 2002 r. Dz.U. z 2003 r. Nr 7, poz. 78) w sprawie szczegółowych zasad utrzymania czystości i porządku na terenie gminy Jasło. Uchwała nie reguluje zagadnień związanych z selektywną zbiórką odpadów, stwierdza jedynie, że odpady nadające się do powtórnego wykorzystania powinny być gromadzone w sposób selektywny, a odpady organiczne oraz roślinne powinny być kompostowane we własnym zakresie. Uchwała określa sposób postępowania z odpadami komunalnymi w tym odpadami wielkogabarytowymi, organicznymi, odpadami wyselekcjonowanymi i nadającymi się do powtórnego wykorzystania, odpadami powstającymi w wyniku prowadzenia działalności gospodarczej, w takim stopniu, aby można było egzekwować te obowiązki od właścicieli nieruchomości. Uchwała nakłada na właścicieli nieruchomości obowiązek zawarcia umowy na usuwanie odpadów z firmą posiadającą zezwolenie Wójta Gminy Jasło na prowadzenie działalności w zakresie zbierania i wywozu stałych odpadów

komunalnych, podczas gdy zgodnie z przepisami ustawy o utrzymaniu czystości i porządku w gminach powinna ona posiadać zezwolenie na odbieranie odpadów komunalnych od właścicieli nieruchomości. Gmina wydała 6 zezwoleń na usuwanie odpadów komunalnych z terenu gminy („SOL-K-JAS”, MPGK, TRANS-FORMERS Tarnów, Jedlickie PGKiM, Marian Witalis, PHU „EKOMAX” Jerzy Kotulak). Decyzje wydane w latach 2001-02 nakładają na firmy otrzymujące zezwolenie obowiązek odbioru i dostarczania odpadów nadających się do powtórnego wykorzystania (chodzi prawdopodobnie o recykling) do podmiotów gospodarczych prowadzących działalność w zakresie odzysku surowców. Na terenie Gminy Jasło prowadzona jest zbiórka odpadów komunalnych w workach foliowych, w tym również szkła w oznakowanych workach. Odpady są odbierane przez specjalistyczną firmę posiadającą stosowne zezwolenie wójta gminy TRANS-FORMERS TARNÓW O/KROSNO, a następnie wywożone na wysypisko komunalne w Jaśle i Dukli. Selektywną zbiórką szkła są objęci wszyscy mieszkańcy gminy (w zakresie pozostałych materiałów selektywna zbiórka nie jest prowadzona). Szkło wywożone jest do Huty Szkła w Jarosławiu. W 2002r. zebrano 4,60 t szkła. Gmina prowadzi działania edukacyjne w zakresie gospodarki odpadami poprzez coroczny udział młodzieży szkolnej Szkół Podstawowych i Gimnazjów oraz członków Ochotniczej Straży Pożarnej w akcji „Sprzątanie Świata” oraz poprzez indywidualne rozmowy z mieszkańcami.

### **Przedsiębiorczość i podmioty gospodarcze**

Jednym z wyznaczników rozwoju gospodarczego jest liczba podmiotów zarejestrowanych w systemie REGON. W 2002 r. ponad 51% wszystkich zarejestrowanych podmiotów gospodarczych na terenie powiatu działa na terenie miasta Jasła (3 624 podmioty), 10% w gminie Jasło, po 7% w Skołyszynie i w Nowym Żmigrodzie, a pozostałe 25% w innych gminach powiatu.

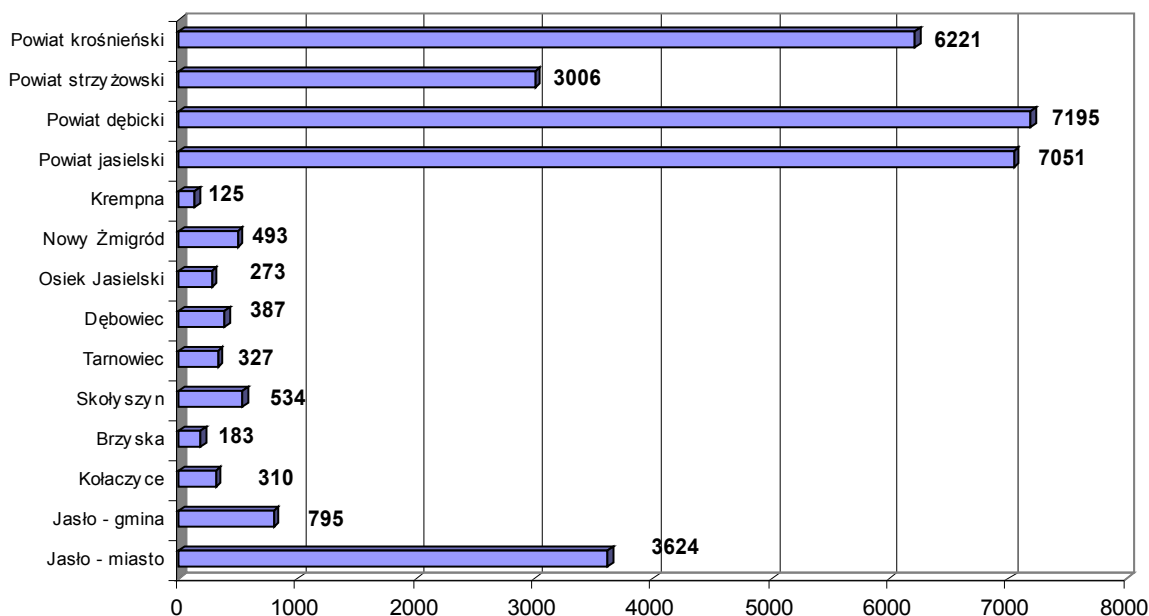
**Tabl.4. Jednostki zarejestrowane w systemie REGON ogółem**

Nazwa gminy	1998 r	1999 r	2000 r	2001 r	2002 r
miasto Jasło	4010	3933	3797	3668	3624
Brzyska	143	155	165	174	183
Dębowiec	316	352	350	375	387
Jasło	694	710	680	768	795
Kołaczące	295	303	303	296	310
Krempna	92	110	121	118	125
Nowy Żmigród	397	425	437	462	493
Osiek Jasielski	228	237	259	266	273
Skołyszyn	427	438	449	513	534
Tarnowiec	350	355	329	325	327

Największy przyrost nowych firm zanotowano w gminie Skołyszynie (+ 107) oraz w gminie Jasło (+101). Porównując ten wskaźnik w powiecie jasielskim, który wynosi +99 na tle sąsiednich powiatów, można zauważyć

iż jest to najgorszy wynik. Niemal dziesięciokrotnie więcej firm powstało w powiecie dębickim (+1041), siedmiokrotnie więcej w powiecie krośnieńskim (+697).

**Wyk.3. Podmioty zarejestrowane w systemie REGON.**



Właścicielami ponad 90% podmiotów gospodarczych zarejestrowanych w systemie REGON w gminie Jasło są osoby fizyczne. W Jaśle wskaźnik ten wynosi 77%, w Kołaczycach 79%, Brzyśkach 83%, Skołyszynie 87%, Tranowcu 84%, Dębowcu 88%, Osieku Jasielskim 86%, Nowym Żmigrodzie 84%, Krempnej 77%. Według danych GUS w 2002 r. W powiecie jasielskim 6988 podmiotów gospodarczych zatrudniało mniej niż 9 osób, co stanowi 94% wszystkich firm. Jasno więc wynika, że gospodarka powiatu jasielskiego tworzona jest przez mikroprzedsiębiorstwa najbardziej narażone i podatne na wszelkie zmiany gospodarcze.

Strukturę podmiotów gospodarczych przedstawiono w Tabl.4, z której wynika iż dominującą branżą w powiecie jasielskim jest handel i naprawy stanowiący ponad 36% ogółu firm zarejestrowanych w systemie REGON. Wskaźnik ten jest zbliżony do średniej dla województwa podkarpackiego wynoszący ponad 35%.

**Tabl.5. Udział podmiotów zarejestrowanych w systemie REGON wg wybranych sekcji PKD do ogółu firm (stan na 2002 r.)**

	przemysł	Budownictwo	handel i naprawy	transport, gospodarka magazynowa i łączność	obsługa nieruchomości i firm	edukacja	ochrona zdrowia i opieka społeczna
Jasło - miasto	9,93%	6,93%	38,74%	6,07%	14,68%	3,06%	5,68%
Jasło - gmina	11,19%	10,31%	39,87%	11,70%	7,92%	2,89%	1,13%
Kołaczyce	8,06%	14,52%	31,94%	7,42%	11,61%	5,81%	2,58%
Brzyska	10,93%	16,94%	30,60%	13,66%	3,28%	4,37%	2,19%
Skołyszyn	15,36%	13,86%	35,21%	9,18%	7,30%	3,00%	1,31%
Tarnowiec	19,27%	10,70%	27,83%	7,34%	7,95%	4,89%	2,45%
Dębowiec	15,50%	12,40%	33,33%	9,82%	8,01%	3,10%	1,81%
Osiek Jasielski	24,91%	8,42%	28,57%	15,75%	4,76%	2,93%	1,47%
Nowy Żmigród	13,18%	9,13%	35,70%	11,36%	6,49%	4,67%	2,23%
Krempna	16,80%	4,80%	12,00%	6,40%	2,40%	2,40%	3,20%
Powiat jasielski	12,10%	9,08%	36,21%	8,21%	11,08%	3,38%	3,80%
Powiat dębicki	11,77%	9,31%	34,20%	9,74%	12,86%	3,21%	3,88%
Powiat strzyżowski	12,54%	13,94%	33,17%	7,19%	8,25%	3,76%	4,82%
Powiat krośnieński	14,19%	12,89%	31,73%	7,78%	8,57%	2,72%	3,33%
Województwo podkarpackie	11,13%	9,95%	35,15%	7,40%	12,65%	2,77%	4,41%

*Dane Główny Urząd Statystyczny, 2002 r.*

Do największych podmiotów gospodarczych w gminie Jasło należą: Firma Produkcyjno-Handlowo-Usługowa "Janex" w Dereniówce; Zakład Uboju i Przetwórstwa w Osobnicy; Huta Szkła "ARHS" w Szebniach; Zakład Instalacyjny wod.-kan., c.o., gaz w Wolicy; Spółka Cywilna "DELFIN" w Dereniówce; Zakład Produkcji Świec i Zniczy w Kowalowach; Spółka Cywilna Lazur & Płachta w Kowalowach - produkcja biżuterii srebrnej; Zakład Produkcyjno-Usługowy Urządzeń Sanitarnych i Gazowych "Promont" w Szebniach; Zakład Produkcji Metalowej w Osobnicy; Zakład Handlowo-Usługowy "Jarkomet" w Trzcinity.

### **Rynek pracy**

Na dzień 31.03.2004 r. w gminie Jasło zarejestrowane były 1 753 osoby i jest to wzrost do analogicznego okresu ubiegłego roku o 41 osób. Największą liczbę bezrobotnych stanowią osoby pozostające bez pracy powyżej 24 miesięcy (701).

**Plan Rozwoju Lokalnego Gminy Jasło**

**Tab. 6. Struktura bezrobocia - czas pozostawania bezrobotnych bez pracy**

Lp	Miasto/gmina	Liczba bezrobotnych zarejestrowanych w dniu 31.12.2003 r. pozostających bez pracy - w miesiącach							Liczba bezrobotnych zarejestrowanych w dniu 31.03.2004 r. pozostających bez pracy - w miesiącach						
		razem	do 1	1 - 3	3 - 6	6 - 12	12 - 24	pow. 24	razem	do 1	1 - 3	3 - 6	6 - 12	12 - 24	pow. 24
1	JASŁO MIASTO	3 910	258	588	530	509	583	1 442	3 999	207	419	658	692	596	1 427
2	BRZYSKA	697	42	104	81	81	118	271	674	23	55	111	96	121	268
3	DĘBOWIEC	945	79	133	115	100	141	377	962	42	92	158	143	146	381
4	JASŁO GMINA	1 712	98	197	223	257	265	672	1 753	74	175	225	305	273	701
5	KOŁACZYCE	1 192	68	131	100	141	178	574	1 209	47	97	156	137	200	572
6	KREMPNA	259	8	59	28	31	37	96	270	4	32	59	46	37	92
7	N. ŻMIGRÓD	1 035	63	124	120	131	173	424	1 077	35	133	149	147	179	434
8	OSIEK JAS.	628	32	87	86	76	93	254	646	18	60	98	110	97	263
9	SKOŁYSZYN	1 399	66	190	191	190	205	557	1 422	61	139	190	257	222	553
10	TARNOWIEC	876	57	107	108	133	147	324	901	36	87	135	153	151	339
<b>RAZEM POWIAT</b>		<b>12 653</b>	<b>771</b>	<b>1 720</b>	<b>1 582</b>	<b>1 649</b>	<b>1 940</b>	<b>4 991</b>	<b>12 913</b>	<b>547</b>	<b>1 289</b>	<b>1 939</b>	<b>2 086</b>	<b>2 022</b>	<b>5 030</b>



### **3. Metodyka procesu planowania rozwoju lokalnego w gminie Jasło**

Przyjęta metodologia opracowania „Planu Rozwoju Lokalnego” Gminy Jasło oparta jest na ekspercko-partnerskim procesie planowania. Zamieszczony poniżej opis łączy w sobie metodologię pracy przyjętą przez konsultantów z zakresem realizowanych zadań.

### **Etap I**

W planowaniu rozwoju lokalnego ważne są wszystkie etapy, jednakże dwa z nich mają strategiczne znaczenie, tj. organizacja i realizacja zadań. Ten ostatni stanowi podsumowanie całego procesu i jest zwieńczeniem wszystkich wysiłków. Jednak jeżeli proces nie jest dobrze przygotowany w chwili jego uruchomienia, wszystkie kolejne działania stają się trudniejsze, a przebieg samego procesu może zostać poważnie zakłócony.

Inicjatorem procesu planowania rozwoju lokalnego dla gminy Jasło był Wójt Gminy. Pomimo zaangażowania zewnętrznej firmy, to na władzach gminy ciąży obowiązek zarządzania procesem rozwoju społeczno-gospodarczego, który następnie zostaje wypracowany przez grupę liderów społeczności lokalnej (Konwent Rozwoju Lokalnego). Zespół ten do współpracy zaprosił Wójt Gminy Jasło, występujący jako inicjator i rzecznik pomysłu Planu Rozwoju Lokalnego, korzystając z porad Fundacji Rozwoju Powiatu Jasielskiego opartych o doświadczenia z innych gmin i powiatów. W skład uczestników Konwentu Rozwoju Lokalnego, z uwagi na pełnione funkcje (organ decyzyjny i kierujący, ponoszący odpowiedzialność za zarządzanie procesem budowy Planu Rozwoju Lokalnego) weszli przedstawiciele władz samorządowych szczebla gminnego oraz najważniejszych instytucji życia publicznego.

### **Etap II**

W ramach tego etapu przeprowadzona została ekspercka analiza struktury społeczno – gospodarczej Gminy Jasło w ujęciu dynamicznym oraz porównawczym (w stosunku do gmin sąsiednich oraz dysponujących podobnym potencjałem społeczno-ekonomicznym). Potencjał Gminy Jasło porównano z walorami kilku innych sąsiednich gmin dzięki czemu dokonano specyficznej analizy układu lokalnego. Praca konsultantów Fundacji Rozwoju Powiatu Jasielskiego przy tworzeniu charakterystyki sytuacji społeczno-ekonomicznej gminy polegała na przeprowadzeniu eksperckich analiz i badań w oparciu o materiały i dokumenty uzyskane z Urzędu Gminy w Jaśle, Powiatowego Urzędu Pracy w Jaśle, oraz dostępne dane statystyczne (m.in. Bank Danych Regionalnych GUS, Rocznik Statystyczny Województwa Podkarpackiego, Wybrane dane o powiatach i gminach województwa podkarpackiego) oraz wyniki Narodowego Spisu Powszechnego oraz Powszechnego Spisu Rolnego z 2002 r

### **Etap III**

Na podstawie przeprowadzonych analiz wskazane zostały kluczowe obszary strategiczne. Wyodrębnienie najważniejszych obszarów stanowiło znaczący moment gdyż identyfikowane strategiczne obszary mogą przyspieszyć rozwój społeczno-gospodarczy powiatu.

### **Etap IV**

Etap ten obejmował wypracowanie celów strategicznych, operacyjnych i zadań.

Zdecydowano, iż jednostki podległe Urzędowi Gminie w Jasle, oraz inne podmioty planujące realizację przedsięwzięć o znaczeniu ponadlokalnym wskażą zadania, które z ich punktu widzenia są ważne dla rozwoju Gminy Jasło. Przedsięwzięcia opisane zostały na specjalnie przygotowanych kartach zadań zawierających informacje: nazwa zadania, cel, opis zadania, zgodność z planem zagospodarowania przestrzennego, czas realizacji, oczekiwane rezultaty, instytucje i podmioty uczestniczące we wdrażaniu, przewidywane nakłady, źródło finansowania.

### **Etap V**

Ostatnim kluczowym elementem procesu planowania było dokonanie weryfikacji zaproponowanych zadań i przeprowadzenie ich priorytetyzacji. Podczas spotkania z przedstawicielami władz gminy oraz jednostek dla których organizatorem jest Gmina Jasło dokonano wstępnej weryfikacji zgłoszonych zadań pod względem ich znaczenia i wpływu na rozwój społeczno-gospodarczy gminy. W kolejnym roku podczas spotkania Konwentu Rozwoju Lokalnego dokonana została prezentacja ostatecznej wersji zaakceptowanych zadań do Planu Rozwoju Lokalnego oraz przedstawiono narzędzia priorytetyzacji (w oparciu o metodę „Światła General Electric”). Ocenione zadania nadały ostateczny kształt części operacyjnej dokumentu „PRL”.

### **Etap VI**

Na bazie zapisów po spotkaniach i konsultacjach z przedstawicielami władz gminy i członkami Konwentu Rozwoju Lokalnego eksperci Fundacji Rozwoju Powiatu Jasielskiego przygotowali dokument „Plan Rozwoju Gminy Jasło na lata 2004 – 2013”. Z uwagi na krótki

okres pomiędzy ostatnim spotkaniem konsultacyjnym a oddaniem dokumentu planu rozwoju, dokument miał charakter wstępny.

### **Etap VII**

Po przeprowadzeniu przez konsultantów Fundacji Rozwoju Powiatu Jasielskiego konsultacji z władzami gminy dokonano w dokumencie Planu Rozwoju Lokalnego poprawek i naniesiono uzupełnienia. W wyniku tych prac powstał ostateczny zapis „Plan Rozwoju Lokalnego Gminy Jasło” na lata 2004 – 2013.



## **4. Plan operacyjny**

## **Układ planu operacyjnego „Planu Rozwoju Lokalnego Gminy Jasło”.**

### **Obszary strategiczne**

Obszary strategiczne to obszary mogące stać się „kołami zamachowymi” dla dalszego rozwoju gminy.

### **Cele strategiczne**

Cele te należą do grupy celów kierunkowych (odpowiadają na pytanie: co chcemy osiągnąć?) i długofalowych, o terminie realizacji sięgającym 10-15 lat.

### **Cele operacyjne**

Cele te dotyczą średniego horyzontu czasowego (3-5 lat). Odpowiadają na pytanie: w jaki sposób to osiągnąć?, wskazują zatem określone narzędzia i sposoby realizacji celów strategicznych.

### **Zadania**

Zadania to konkretne działania służące realizacji celów. Są one podstawą wdrażania planu rozwoju, posiadają więc określone ramy organizacyjne. Część zadań w swej treści oraz zakresie działania może służyć realizacji różnych celów strategicznych bądź operacyjnych.

„Plan Rozwoju Lokalnego” posiada ścisłą korelację z kluczowymi opracowaniami lokalnymi (Strategia Rozwoju Powiatu Jasielskiego, Planu Rozwoju Lokalnego Powiatu Jasielskiego), oraz regionalnymi (Strategia Rozwoju Województwa Podkarpackiego). Jednak w największym stopniu zadania Planu przystosowane są do Zintegrowanego Programu Rozwoju Regionalnego” na podstawie którego będzie można aplikować po fundusze strukturalne. „Plan Rozwoju Lokalnego Gminy Jasło” jest dokumentem planistycznym z zakresu rozwoju gospodarczego i dlatego najczęściej przywoływanymi sektorowymi planami operacyjnymi są:

- Zintegrowany Program Operacyjny Rozwoju Regionalnego.
- Sektorowy Program Operacyjny – Wzrost Konkurencyjności Przedsiębiorstw,
- Sektorowy Program Operacyjny – Rozwój Zasobów Ludzkich,

- Sektorowy Program Operacyjny – Restrukturyzacja i modernizacja sektora żywnościowego i rozwój obszarów wiejskich,

Stworzone plany działań kładą istotny akcent na zrównoważony rozwój gminy. Jest on rozumiany jako proces, w którym następuje integrowanie działań politycznych, gospodarczych, społecznych i przestrzennych z zachowaniem równowagi przyrodniczej oraz trwałości podstawowych procesów przyrodniczych. Zrównoważony rozwój ma na celu równoważenie szans w dostępie do środowiska zarówno współcześnie żyjącego społeczeństwa, jak również przyszłych pokoleń.

Plan rozwoju lokalnego nie ogranicza się w swych zapisach tylko do zadań realizowanych bezpośrednio przez Urząd Gminy Jasło. Plan proponuje przede wszystkim zadania, które stanowią wyzwania dla całej społeczności lokalnej i wszystkich instytucji działających na rzecz rozwoju społeczno-gospodarczego. Taka zasada partnerstwa jest jedną z fundamentalnych zasad polityki strukturalnej Unii Europejskiej.



## Zbiornicze zestawienie celów i zadań.

### Cel ogólny

#### **Wykorzystanie potencjału turystycznego, kulturowego, historycznego i przyrodniczego**

### Cel szczegółowy I

#### **Rozwój bazy kulturowej, rozrywkowej, wystawienniczej, przyrodniczej i zabytkowej.**

LATA 2004 - 2006

##### **ZADANIE: I.1**

Utworzenie Gminnego Centrum Kultury  
Przewidywane nakłady: 150 000 zł  
Okres realizacji: 2005 -2006

##### **ZADANIE: I.2**

Budowa skansenu „Karpacka Troja” w Trzcinicy  
Przewidywane nakłady: 3 000 000 zł  
Okres realizacji: 2005 -2006

##### **ZADANIE: I.3**

Odbudowa i renowacja cmentarzy wojennych z okresu I wojny światowej.  
Przewidywane nakłady: 500 000 zł  
Okres realizacji: 2005 -2010

LATA 2007 - 2013

##### **ZADANIE: I.4**

Odbudowa kościoła z XIV w p.w. Św Doroty w Trzcinicy  
Przewidywane nakłady: 1 000 000 zł  
Okres realizacji: 2007 -2013

### Cel szczegółowy II

#### **Wykorzystanie nowych technologii informatycznych i komunikacyjnych dla realizacji usług publicznych**

LATA 2004 - 2006

##### **ZADANIE: II.1**

Modernizacja i rozbudowa sieci teleinformatycznej na terenie gminy.  
Przewidywane nakłady : 250 000 zł  
Okres realizacji: 2005 -2007

LATA 2007 - 2013

##### **ZADANIE: II.2**

Utworzenie w Urzędzie Gminy Punktu Obsługi Mieszkańców (w tym osób niepełnosprawnych)  
Przewidywane nakłady : 250 000 zł  
Okres realizacji: 2007 -2010

### **Cel szczegółowy III**

#### **Poprawa stanu i rozbudowa infrastruktury technicznej ochrony zdrowia i opieki społecznej**

LATA 2004 - 2006

##### **ZADANIE: III.1**

Likwidacja barier architektonicznych dla osób niepełnosprawnych w placówkach zdrowia na terenie gminy:

- Budowa podjazdu dla osób niepełnosprawnych w WOZ Osobnica;
- Budowa trzech podjazdów dla osób niepełnosprawnych w Przychodni Rejonowej nr 2 w Jasle ul. Baczyńskiego 27
- Budowa podjazdu oraz dźwigu platformowego w Przychodni rejonowej nr 1 w Jasle ul. Mickiewicza 4
- Budowa dźwigu osobowego w WOZ w Warzycach

Przewidywane nakłady : 280 000 zł

Okres realizacji: 2005 - 2007

### **Cel szczegółowy IV**

#### **Budowa lub modernizacja dróg gminnych o znaczeniu lokalnym**

LATA 2004 - 2006

##### **ZADANIE: IV.1**

Przebudowa Drogi Łęgi 1900 mb nr ew. 9473 w Osobnicy

Przewidywane nakłady : 800 000 zł

Okres realizacji: 2004 – 2006

##### **ZADANIE: IV.2**

Trzcinica Przebudowa drogi od szkoły rolniczej w kier. Granic 1600mb nr ew. 735, 759,

Przebudowa drogi na Dąbrowy 1100 mb nr ew. 1367

Przewidywane nakłady : 850 000 zł

Okres realizacji: 2004 – 2006

##### **ZADANIE: IV.3**

Przebudowa drogi Bireówka-Warzyce 850 mb,

Przebudowa drogi Bierówka-Niepla 2550 mb

Przewidywane nakłady : 1 450 000 zł

Okres realizacji: 2004 – 2006

##### **ZADANIE: IV.4**

Osobnica - Wykonanie parkingu oraz chodnika dla pieszych wzdłuż drogi powiatowej Trzcinica – Cieklin oraz Harklowej

Przewidywane nakłady : 650 000 zł

Okres realizacji: 2004 – 2006

##### **ZADANIE: IV.5**

Żółków - Przebudowa drogi Podłaż - Wądoły 2900 mb nr ew. 855, 808/1, 660 , 523

Przewidywane nakłady : 750 000 zł

## Plan Rozwoju Lokalnego Gminy Jasło

---

Okres realizacji: 2004 – 2006

LATA 2007 - 2013

### **ZADANIE: IV.6**

Brzyście - Przebudowa drogi w kierunku cmentarza 580 mb nr ew. 21/2  
Przewidywane nakłady : 240 000 zł  
Okres realizacji: 2004 – 2006

### **ZADANIE: IV.7**

Nieglowice - Przebudowa drogi w kierunku Brzezin koło Matiaszewskiego 1200mb nr ew. 601/4  
Przewidywane nakłady : 500 000 zł  
Okres realizacji: 2007 – 2013

### **ZADANIE: IV.8**

Przebudowa drogi Chrzastówka – Niepla 950 mb nr ew. 514,1035  
Przebudowa drogi w Chrzastówce w kierunku Młocka 400 mb nr ew. 500/1  
Przewidywane nakłady : 600 000 zł  
Okres realizacji: 2007 – 2013

### **ZADANIE: IV.9**

Szebnie - Przebudowa drogi na Glinki 820 mb , nr ew. 1589  
Przewidywane nakłady : 350 000 zł  
Okres realizacji: 2007 – 2013

### **ZADANIE: IV.10**

Wolica - Łaski Przebudowa drogi w kierunku Łask 1150 mb nr ew. 530 565,309  
Przewidywane nakłady : 450 000 zł  
Okres realizacji: 2007 – 2013

### **ZADANIE: IV.11**

Opacie- Przebudowa drogi Opacie – Dąbrówka 1500mb nr ew. 53  
Przewidywane nakłady : 600 000 zł  
Okres realizacji: 2007 – 2013

### **ZADANIE: IV.12**

Położenie nawierzchni asfaltowej na drodze gminnej w kierunku Łask i Wądołów ok. 2 km  
Przewidywane nakłady : 280 000 zł  
Okres realizacji: 2007 – 2009

### **ZADANIE: IV.13**

Modernizacja pozostałych dróg gminnych  
Okres realizacji: 2007 - 2013

**CEL SZCZEGÓŁOWY V**

**Budowa i modernizacja urządzeń zaopatrzenia w wodę i poboru wody.**

LATA 2004 - 2006

**ZADANIE: V.1**

Budowa wodociągu wiejskiego dla miejscowości Jareniówka - Barzykówka  
Przewidywane nakłady: 2 400 000 zł  
Okres realizacji: 2006 – 2008

**ZADANIE: V.2**

Budowa wodociągu w Opaciu  
Przewidywane nakłady: 1 100 000 zł  
Okres realizacji: 2006 – 2008

LATA 2007 - 2013

**ZADANIE: V.3**

Wodociąg wiejski Zimna Woda  
Przewidywane nakłady 500 000 zł  
Okres realizacji: 2008 – 2010

**ZADANIE: V.4**

Budowa wodociągu w Żółkowie  
Przewidywane nakłady 1 000 000 zł  
Okres realizacji: 2008 – 2009

**ZADANIE: V.5**

Budowa wodociągów dla pozostałych sołectw Gminy Jasło  
Okres realizacji: 2007 - 2013

**CEL SZCZEGÓŁOWY VI**

**Budowa i modernizacja urządzeń do odprowadzania i oczyszczania ścieków.**

LATA 2004 - 2006

**ZADANIE: VI.1**

Budowa kanalizacji na terenie gminy Jasło  
Przewidywane nakłady : 86 574 000. zł  
Okres realizacji: 2006 – 2010

## **CEL SZCZEGÓŁOWY VII**

### **Zwiększenie dostępu do sportu przez społeczność lokalną**

LATA 2007 - 2013

#### **ZADANIE: VII.1**

Budowa budynku świetlicowego i zagospodarowanie terenu rekreacyjno-sportowego Żółków i Kowałowy

Przewidywane nakłady : 1000 000 zł

Okres realizacji: 2005 – 2006

#### **ZADANIE: VII.2**

Budowa i wyposażenie obiektu sportowo-rekreacyjnego w Chrzastówce

Przewidywane nakłady : 3 000 000 zł

Okres realizacji: 2005 – 2006

#### **ZADANIE: VII.3**

Budowa sali gimnastycznej w Opaciu

Przewidywane nakłady : 2 500 000 zł

Okres realizacji: 2007 – 2009

#### **ZADANIE: VII.4**

Kompleks rekreacyjno- sportowy z krytą pływalnią- Szkoła Podstawowa nr 2 im. Wincentego Witosa w Osobnicy

Przewidywane nakłady : 15 000 000 zł

Okres realizacji: 2007 – 2013

## **CEL SZCZEGÓŁOWY VIII**

### **Podniesienie jakości kształcenia i poprawy dostępu do edukacji**

LATA 2007 - 2013

#### **ZADANIE: VIII.1**

Wyposażenie szkoły w nowe pomoce dydaktyczne i obiekty sportowe- Szkoła Podstawowa im. Ks. P. Skargi

Przewidywane nakłady : 100 000 zł

Okres realizacji: 2006 – 2007

**CEL SZCZEGÓŁOWY IX**

**Przeciwdziałanie powodziom**

LATA 2004 - 2006

**ZADANIE: IX.1**

Niepla- Remont potoku przez wieś nr ew. 737 na długości 2000 mb  
Przewidywane nakłady : 600 000,00 zł  
Okres realizacji: 2004 – 2006

**ZADANIE: IV.2**

Warzyce - Remont mostu na potoku Warzyckim w ciągu drogi nr ew. 1285 koło Jaworskiego  
`oraz zabezpieczenie drogi na odcinku 40 mb  
Przewidywane nakłady : 160 000 zł  
Okres realizacji: 2004 – 2006

**ZADANIE: IV.3**

Trzcinica - Remont mostu na potoku Młynówka w ciągu drogi szkolnej nr ew. 815  
Przewidywane nakłady : 140 000 zł  
Okres realizacji: 2004 – 2006

5. **Powiązanie zadań z celami strategicznych dokumentów dotyczących rozwoju przestrzenno-społeczno-gospodarczego gminy**

Plan Rozwoju Lokalnego jest dokumentem programowym, który integruje potrzeby społeczności lokalnej w zakresie społeczno-gospodarczym. W swoich ustaleniach bazuje na dokumentach i programach planistycznych będących podstawą polityki regionalnej zarówno na poziomie krajowym, wojewódzkim jak i gminnym. Zgodność Planu Rozwoju Lokalnego ze strategicznymi dokumentami planistycznymi jest warunkiem koniecznym jego skutecznej realizacji. Plan Rozwoju Lokalnego Gminy Jasło w dużym stopniu oparty jest na Strategii Rozwoju Gminy Jasło.

Zadania przewidziane do realizacji przez niniejszy Plan są efektem planów różnych instytucji w gminie. Są to zarówno zadania, których wdrożenie należy do kompetencji władz samorządowych gminy Jasło i jednostek dla których organizatorem jest gmina, jak również inne projekty, których realizacja zależy od zaangażowania lokalnej społeczności lub inwestorów zewnętrznych. Plan Rozwoju Lokalnego Gminy Jasło jest także spójny z zapisami dokumentów programowych na poziomie regionalnym. Ich cele, a co za tym idzie – zadania przewidziane do wdrożenia, wynikają z wytycznych „Strategii Rozwoju Województwa Podkarpackiego”.



## **6. Hierarchia planowanych zadań**

**Hierarchia realizacji zadań w Planie Rozwoju Lokalnego dla Gminy Jasło na lata 2004 - 2006**

Cel szczegółowy I: Rozwój bazy kulturowej, rozrywkowej, wystawienniczej, przyrodniczej i zabytkowej.

Nr zadania	Nazwa zadania	Liczba uzyskanych punktów	miejsce w hierarchii ważności	Źródła finansowania ( w PLN.)			
				Inne	Gmina	Fundusze UE	RAZEM
ZADANIE: I.1	Utworzenie Gminnego Centrum Kultury	23,36	2	0	30 000	120 000	150 000
ZADANIE: I.2	Budowa skansenu „Karpacka Troja” w Trzciny	25,64	1	520 000	80 000	2 400 000	3 000 000
ZADANIE: I.3	Odbudowa i renowacja cmentarzy wojennych z okresu I wojny światowej.	23,28	3	0	100 000	400 000	500 000
			<b>RAZEM</b>	<b>520 000</b>	<b>210 000</b>	<b>2 920 000</b>	<b>3 650 000</b>

Cel szczegółowy II: Wykorzystanie nowych technologii informatycznych i komunikacyjnych dla realizacji usług publicznych.

Nr zadania	Nazwa zadania	Liczba uzyskanych punktów	miejsce w hierarchii ważności	Źródła finansowania ( w PLN.)			
				inne	Gmina	Fundusze UE	RAZEM
ZADANIE: II.1	Modernizacja i rozbudowa sieci teleinformatycznej na terenie gminy.	27,49	1	0	50 000	200 000	250 000
			<b>RAZEM</b>	<b>0</b>	<b>50 000</b>	<b>200 000</b>	<b>250 000</b>

Cel szczegółowy III: Poprawa stanu i rozbudowa infrastruktury technicznej ochrony zdrowia i opieki społecznej.

Nr zadania	Nazwa zadania	Liczba uzyskanych punktów	miejsce w hierarchii ważności	Źródła finansowania ( w PLN.)			
				Inne	Gmina	Fundusze UE	RAZEM
ZADANIE: III.1	Likwidacja barier architektonicznych dla osób niepełnosprawnych w placówkach zdrowia na terenie gminy:	27,49	1	0	56 000	224 000	280 000
			<b>RAZEM</b>	<b>0</b>	<b>56 000</b>	<b>224 000</b>	<b>280 000</b>

**Plan Rozwoju Lokalnego Gminy Jasło**

**Cel szczegółowy IV: Budowa lub modernizacja dróg gminnych o znaczeniu lokalnym.**

Nr zadania	Nazwa zadania	Liczba uzyskanych punktów	miejsce w hierarchii ważności	Źródła finansowania ( w PLN.)			
				Inne	Gmina	Fundusze UE	RAZEM
ZADANIE: IV.1	Przebudowa Drogi Łęgi 1900 mb nrew. 9473 w Osobnicy	19,75	4	0	160 000	640 000	800 000
ZADANIE: IV.2	Trzcinica Przebudowa drogi od szkoły rolniczej w kier. Granic 1600mb nr ew. 735, 759, Przebudowa drogi na Dąbrowy 1100 mb nr ew. 1367	21,48	2	0	170 000	680 000	850 000
ZADANIE: IV.3	Przebudowa drogi Bierówka - Warzyce 850 mb, Przebudowa Bierówka-Niepla 2550 mb	24,01	1	0	290 000	1 160 000	1 450 000
ZADANIE: IV.4	Osobnica - Wykonanie parkingu oraz chodnika dla pieszych wzdłuż drogi powiatowej Trzcinica – Cieklin oraz Harkłowej	20,14	3	0	130 000	520 000	650 000
ZADANIE: IV.5	Żółków - Przebudowa drogi Podłuż - Wądoły 2900 mb nr ew. 855, 808/1, 660 , 523	16,97	5	0	150 000	600 000	750 000
<b>RAZEM</b>				<b>0</b>	<b>900 000</b>	<b>3 600 000</b>	<b>4 500 000</b>

**Cel szczegółowy V: Budowa i modernizacja urządzeń zaopatrzenia w wodę i poboru wody.**

Nr zadania	Nazwa zadania	Liczba uzyskanych punktów	miejsce w hierarchii ważności	Źródła finansowania ( w PLN.)			
				Inne	Gmina	Fundusze UE	RAZEM
ZADANIE: V.1	Budowa wodociągu wiejskiego dla miejscowości Jareniówka – Barzykówka.	24,19	1	0	480 000	1 920 000	2 400 000
ZADANIE: V.2	Budowa wodociągu w Opaciu.	21,77	2	0	220 000	880 000	1 100 000
<b>RAZEM</b>				<b>0</b>	<b>700 000</b>	<b>2 800 000</b>	<b>3 500 000</b>

**Plan Rozwoju Lokalnego Gminy Jasło**

**Cel szczegółowy VI: Budowa i modernizacja urządzeń do odprowadzania i oczyszczania ścieków.**

Nr zadania	Nazwa zadania	Liczba uzyskanych punktów	miejsce w hierarchii ważności	Źródła finansowania ( w PLN.)			
				Powiat	Gmina	Fundusze UE	RAZEM
ZADANIE: VI.1	Budowa kanalizacji na terenie gminy Jasło	33,45	1	0	17 314 800	69 259 200	86 574 000
			<b>RAZEM</b>	<b>0</b>	<b>17 314 800</b>	<b>69 259 200</b>	<b>86 574 000</b>

**Cel szczegółowy IX: Przeciwdziałanie powodziom.**

Nr zadania	Nazwa zadania	Liczba uzyskanych punktów	miejsce w hierarchii ważności	Źródła finansowania ( w PLN.)			
				Powiat	Gmina	Fundusze UE	RAZEM
ZADANIE: IX..1	Niepla- Remont potoku przez wieś nr ew. 737 na długości 2000 mb	20,17	3	0	120 000	480 000	600 000
ZADANIE: IX.2	Warzyce - Remont mostu na potoku Warzyckim w ciągu drogi nr ew. 1285 koło Jaworskiego oraz zabezpieczenie drogi na odcinku 40 mb	23,65	1	0	32 000	128 000	160 000
ZADANIE: IX.3	Trzcinica - Remont mostu na potoku Młynówka w ciągu drogi szkolnej nr ew. 815	22,90	2	0	28 000	112 000	140 000
			<b>RAZEM</b>	<b>0</b>	<b>180 000</b>	<b>720 000</b>	<b>900 000</b>

**Plan Rozwoju Lokalnego Gminy Jasło**

**Zestawienie zbiorcze**

Nazwa zadania	Źródła finansowania ( w PLN.)			
	Inne	Gmina	Fundusze UE	RAZEM
Cel szczegółowy I: Rozwój bazy kulturowej, rozrywkowej , wystawienniczej, przyrodniczej i zabytkowej.	520 000	210 000	2 920 000	3 650 000
Cel szczegółowy II: Wykorzystanie nowych technologii informatycznych i komunikacyjnych dla realizacji usług publicznych.	0	50 000	200 000	250 000
Cel szczegółowy III: Poprawa stanu i rozbudowa infrastruktury technicznej ochrony zdrowia i opieki społecznej.	0	56 000	224 000	280 000
Cel szczegółowy IV: Budowa lub modernizacja dróg gminnych o znaczeniu lokalnym.	0	900 000	3 600 000	4 500 000
Cel szczegółowy V: Budowa i modernizacja urządzeń zaopatrzenia w wodę i poboru wody.	0	700 000	2 800 000	3 500 000
Cel szczegółowy VI: Budowa i modernizacja urządzeń do odprowadzania i oczyszczania ścieków.	0	17 314 800	69 259 200	86 574 000
Cel szczegółowy IX: Przeciwdziałanie powodziom.	0	180 000	720 000	900 000
<b>RAZEM</b>	<b>520 000</b>	<b>19 410 800</b>	<b>79 723 200</b>	<b>99 654 000</b>

## **7. System monitorowania, sposoby oceny planu rozwoju lokalnego.**

Monitoring i ocena „Planu Rozwoju Lokalnego Gminy Jasło” polega na systematycznej, okresowej ocenie stopnia realizacji zadań zapisanych w dokumencie oraz wprowadzaniu modyfikacji wynikających ze zmieniających się czynników zewnętrznych i wewnętrznych wpływających na rozwój społeczny i gospodarczy powiatu. Urząd Gminy w Jasle odpowiada za monitoring i ewaluację zadań, zawartych w programie, dla których jest jednostką wdrażającą. Nad kompleksowym wdrożeniem całego dokumentu powinien czuwać Konwent Rozwoju Lokalnego, który złożony jest z przedstawicieli gmin oraz innych instytucji publicznych w gminie mających duże znaczenie na rozwój społeczno-gospodarczy gminy.

Poprzez wprowadzenie systemu monitoringu i ewaluacji zostaje rozwiązany problem dezaktualizacji założeń Planu Rozwoju Lokalnego, wynikający ze zmieniających się warunków funkcjonowania samorządu lokalnego, prawodawstwa i innych czynników.

Poza modyfikacją zadań w trakcie ich realizacji istnieje możliwość generowania nowych projektów, które będą wpisywać się w wyznaczone cele operacyjne. Dzięki takiemu podejściu „Plan Rozwoju Lokalnego Gminy Jasło” może się rozwijać wraz z rozwojem społeczno-gospodarczym gminy, a zmiany w zapisach będą wprowadzane do dokumentu w postaci aneksu, po wcześniejszym zatwierdzeniu przez władze gminy.

Monitoring czyli śledzenie realizacji zadań wynikających z „Planu Rozwoju Lokalnego Gminy Jasło” prowadzone będzie na poziomie oceny realizacji poszczególnych zadań. Każde zadanie posiadać będzie **kartę oceny realizacji**, zawierające następujące informacje: nazwę zadania, cele, oczekiwane rezultaty, planowane wskaźniki, osiągnięte wskaźniki, przyczyny odchylenia, budżet zadania. Instytucja koordynująca, odpowiedzialna za realizację zadania opracuje na własny użytek terminy zbierania informacji niezbędnych do wypełniania karty oceny. Bieżąca ocena powinna pozwolić na natychmiastowe dostosowanie działań lub ich elementów zmieniających się warunków zewnętrznych (zmiana partnerów; inne źródła finansowania, zmiana zadań). Odpowiedzialność za prowadzenie procedury monitoringu spoczywa na Urzędzie Gminy Jasło. Jednostka koordynująca będzie składać roczne sprawozdanie do Wójta Gminy, dotyczące stopnia rozbieżności pomiędzy efektami zaplanowanymi a osiągnięciami. Bieżąca ocena realizacji dokonywała się w okresie półrocznym podczas spotkań Konwentu Rozwoju Lokalnego.

**KARTA OCENY ZADANIA**

Nazwa zadania: .....		Data sporządzenia:	
		Kierownik Zadania:	imię i nazwisko _____ podpis _____
		Wójt Gminy:	imię i nazwisko _____ podpis _____
		Budżet programu zrealizowany:	
<b>Opis zadania</b>	<b>Planowane wskaźniki</b>	<b>Osiągnięte wskaźniki</b>	<b>Przyczyny odchyień</b>
<i>Cel strategiczny:</i>			
<i>Cel operacyjny:</i>	1. . 2. . 3. .		
<i>Oczekiwane rezultaty:</i>	1. . 2. . 3. .		





W celu ułatwienia nadzoru i kontroli nad realizacją Programu Rozwoju Lokalnego Gminy Jasło ważne jest wprowadzenie zestawu obiektywnych mierników pozwalających skutecznie monitorować postępy w realizacji programu w poszczególnych obszarach strategicznych.

Wskaźniki dotyczące infrastruktury drogowej, przedsiębiorczości, ochrony środowiska

- Długość wybudowanych dróg powiatowych
- Długość wybudowanych dróg powiatowych z towarzyszącą kanalizacją teletechniczną
- Długość zmodernizowanych dróg powiatowych
- Długość wybudowanych dróg gminnych
- Długość wybudowanych dróg gminnych z towarzyszącą kanalizacją teletechniczną
- Długość zmodernizowanych dróg gminnych
- Liczba wybudowanych skrzyżowań
- Liczba zmodernizowanych skrzyżowań
- Liczba wybudowanych obiektów mostowych/wiaduktów/estakad/tuneli
- Liczba zmodernizowanych obiektów mostowych/wiaduktów/estakad/tuneli
- Liczba wybudowanych przejazdów kolejowych
- Liczba zmodernizowanych przejazdów kolejowych
- Długość wybudowanych utwardzonych poboczy
- Długość zmodernizowanych utwardzonych poboczy
- Długość wybudowanych chodników
- Długość zmodernizowanych chodników
- Długość wybudowanych ścieżek rowerowych
- Długość zmodernizowanych ścieżek rowerowych
- Długość wybudowanych ciągów pieszo-rowerowych
- Długość zmodernizowanych ciągów pieszo-rowerowych
- Liczba wybudowanych punktów oświetleniowych
- Liczba zmodernizowanych punktów oświetleniowych
- Liczba wybudowanych przejść dla pieszych
- Liczba zmodernizowanych przejść dla pieszych
- Liczba wybudowanych sygnalizacji świetlnych
- Liczba zmodernizowanych sygnalizacji świetlnych
- Liczba wybudowanych innych obiektów infrastruktury drogowej
- Liczba zmodernizowanych innych obiektów infrastruktury drogowej
- Długość wybudowanej sieci wodociągowej
- Długość zmodernizowanej sieci wodociągowej
- Długość wybudowanej sieci kanalizacji sanitarnej
- Długość zmodernizowanej sieci kanalizacji sanitarnej
- Długość wybudowanej sieci kanalizacji deszczowej
- Długość zmodernizowanej sieci kanalizacji deszczowej
- Liczba wybudowanych przyłączy (przykanalików) kanalizacji deszczowej
- Liczba zmodernizowanych przyłączy (przykanalików) kanalizacji deszczowej
- Liczba wybudowanych oczyszczalni ścieków
- Liczba projektów organizacji i wdrażanie systemów selektywnej zbiórki odpadów i recyklingu
- Powierzchnia zmodernizowanej lokalnej bazy kulturalnej i turystycznej
- Nowe miejsca noclegowe
- Powierzchnia odrestaurowanych obiektów dziedzictwa kulturowego
- Powierzchnia zrewitalizowanych obiektów dziedzictwa kulturowego
- Liczba zmodernizowanych obiektów infrastruktury kulturalnej
- Powierzchnia uzbrojonego terenu

### Wskaźniki dotyczące edukacji, ochrony zdrowia, pomocy społecznej

- Liczba wybudowanych szkół
- Liczba zmodernizowanych szkół
- Powierzchnia wybudowanych szkół
- Powierzchnia zmodernizowanych szkół
- Liczba wybudowanych obiektów dydaktycznych
- Liczba zmodernizowanych obiektów dydaktycznych
- Powierzchnia wybudowanych obiektów dydaktycznych
- Powierzchnia zmodernizowanych obiektów dydaktycznych
- Liczba wybudowanych obiektów sportowych
- Liczba zmodernizowanych obiektów sportowych
- Powierzchnia wybudowanych obiektów sportowych
- Powierzchnia zmodernizowanych obiektów sportowych
- Liczba wybudowanych obiektów infrastruktury społeczno-edukacyjnej
- Liczba zmodernizowanych obiektów infrastruktury społeczno-edukacyjnej
- Powierzchnia wybudowanych obiektów infrastruktury społeczno-edukacyjnej
- Powierzchnia zmodernizowanych obiektów infrastruktury społeczno-edukacyjnej
- Powierzchnia obiektu z wybudowaną infrastrukturą techniczną/sanitarną
- Powierzchnia obiektów ze zmodernizowaną infrastrukturą techniczną/sanitarną
- Liczba urządzeń infrastruktury technicznej i sanitarnej
- Długość wymienionej instalacji
- Liczba zakupionego sprzętu na potrzeby obiektów sportowych/dydaktycznych/społeczno-edukacyjnych
- Liczba obiektów wyposażonych w sprzęt sportowy/dydaktyczny/społeczno-edukacyjny
- Powierzchnia obiektów wyposażonych w sprzęt sportowy/dydaktyczny/społeczno-edukacyjny
- Liczba zmodernizowanych lokalnych ośrodków zdrowia
- Powierzchnia zmodernizowanych lokalnych ośrodków zdrowia
- Liczba przebudowanych sal zabiegowych
- Powierzchnia przebudowanych sal zabiegowych
- Liczba budynków poddanych termoizolacji
- Powierzchnia budynku poddana termoizolacji
- Liczba ośrodków zdrowia z wymienionymi nośnikami energii
- Powierzchnia ośrodka zdrowia z wymienionymi nośnikami energii
- Liczba wybudowanych obiektów infrastruktury towarzyszącej przy ośrodkach zdrowia
- Liczba zmodernizowanych obiektów infrastruktury towarzyszącej przy ośrodkach zdrowia
- Powierzchnia wybudowanych obiektów infrastruktury towarzyszącej przy ośrodkach zdrowia
- Powierzchnia zmodernizowanych obiektów infrastruktury towarzyszącej przy ośrodkach zdrowia
- Liczba zakupionego sprzętu komputerowego
- Liczba systemów komputerowych
- Liczba stanowisk z dostępem do szerokopasmowego internetu
- Liczba obiektów przystosowanych dla potrzeb osób niepełnosprawnych
- Powierzchnia obiektów przystosowanych dla potrzeb osób niepełnosprawnych
- Liczba zakupionego sprzętu medycznego
- Liczba zmodernizowanego sprzętu medycznego

## **8. Public Relations planu rozwoju lokalnego**

Realizacja zadań zawartych w „Planie Rozwoju Lokalnego Gminy Jasło” wymaga akceptacji społecznej. Nie ulega najmniejszej wątpliwości, że również skuteczności działań zapisanych w tym dokumencie zależy w dużym stopniu od reakcji społeczności lokalnej na proponowane działania.

W związku z tym, public relations zadań wynikających z „Planu Rozwoju Lokalnego” powinien w przystępny sposób prezentować:

- Przyczyny (powody) wyboru poszczególnych zadań,
- Spodziewane rezultaty
- Zalety wybranych wariantów działania

Należy mieć na uwadze, że public relations nie ograniczają się jedynie do współpracy z lokalną prasą i mediami. Bardzo ważnym czynnikiem społecznej akceptacji dla programu są spotkania z grupami osób, których dotyczą wdrażane zadania oraz minimalizacja ewentualnych negatywnych efektów planowanych działań.

W wyniku prowadzonych działań promocyjnych powinien nastąpić wzrost zainteresowania realizacją Planu, stanowienie i utrzymanie wzajemnego zrozumienia między instytucją zadania a odbiorcami projektu, a także ukształtowanie mechanizmów poparcie społecznego dla realizacji zadań wynikających z „Planu Rozwoju Lokalnego”.